

**COMUNE DI ORSAGO**  
 Provincia di Treviso

**P.A.T.**

Elaborato **M 2** Scala **1:10.000**

**Studio di compatibilità idraulica**  
**Carta del rischio idraulico**

ADOTTATO II IL SEGRETARIO  
 APPROVATO II IL SINDACO

**COORDINATORE**  
 Riccardo Pavan

**PROGETTISTI**  
 Arch. Dino De Zan  
 Arch. Marco Pagani

**COLLABORATORI**  
 Patrizio Baseotto  
 Marco Carretta

**SISTEMA AMBIENTALE E VAS**  
 Dott. Agr. Maurizio Leoni

**SISTEMA INFRASTRUTTURALE**  
 Ing. Marcello Favolessa  
 Ing. Luca Favaro

**REGIONE VENETO**  
 direzione urbanistica



**PROGETTISTA IDRAULICO**  
 Ing. Giovanni Maso

**COLLABORATORI**  
 Ing. Mattia Tofanelli  
 Ing. Cora Franchi






**SINDACO**  
 Giancarlo Mon

**SEGRETARIO COMUNALE**  
 Dott.ssa Laura Bondoni

luglio 2009

**M 2** **Carta del rischio idraulico**  
 1:10.000

**LEGENDA**

-  confine comunale
-  rete idraulica secondaria
-  corsi d'acqua principali
-  zone a rischio idraulico da P.O.B.T.R. (fonte: Consorzio Sinistra Piave)
-  zone soggette a brevi esondazioni (fonte: Tecnici Comunali)