



GIUNTA PROVINCIALE

Delibera adottata nella seduta del 9/12/2013 iniziata alle ore 14,00

COMPOSIZIONE DELLA GIUNTA

Presiede il Presidente Leonardo Muraro

SONO PRESENTI GLI ASSESSORI:

Alberto Villanova
Gianluigi Contarin
Mirco Lorenzon
Paolo Speranzon

Eugenio Mazzocato
Michele Noal
Noemi Zanette

SONO ASSENTI GLI ASSESSORI:

Florianio Zambon

Partecipa il Segretario: Paolo Orso

N. Reg. Del. 522

N. Protocollo 131403 /2013

OGGETTO: Comune di Orsago. Piano di Assetto del Territorio.
Ratifica ai sensi dell' art. 15 comma 6 - L.R.
n. 11/2004.

Premesso che:

- in data 21/10/2008 è stato sottoscritto l'Accordo di Pianificazione per la redazione del PAT tra il Comune di Orsago, la Provincia di Treviso e la Regione Veneto;
- con deliberazione di Consiglio n. 44 in data 23/10/2012, il Comune ha adottato il PAT;
- la procedura di pubblicazione e deposito del PAT è regolarmente avvenuta; sono pervenute complessivamente n. 2 osservazioni, esaminate dall'Ufficio Tecnico che ha formulato una proposta di controdeduzione da sottoporre alla Conferenza dei Servizi decisoria;
- in merito al PAT di cui all'oggetto sono stati acquisiti i seguenti pareri:
 - Compatibilità idraulica Genio Civile di Treviso, n. 172531/57.23 del 29/03/2010;
 - Compatibilità sismica Genio Civile di Treviso, n. 566093/57.13 del 14/10/2009;
 - Commissione Regionale VAS n. 43 del 07/05/2013;
 - Decreto di validazione del Quadro Conoscitivo n. 116 del 15/10/2013;
- il Piano di Assetto del Territorio, ai sensi della DGP n. 184/2011, è stato sottoposto alla Valutazione Tecnica Provinciale in data 04/09/2013, con parere n. 25;
- in data 28/10/2013, ai sensi dell'art. 15, comma 6, L.R. 11/2004, si è riunita presso gli Uffici della Provincia di Treviso la Conferenza di Servizi che ha approvato il Piano di Assetto del Territorio del Comune di Orsago, adottato con deliberazione di Consiglio Comunale n. 44 del 23/10/2012, facendo proprie le conclusioni di cui alla Valutazione Tecnica Provinciale n. 25 del 04/09/2013 ed agli atti in essa richiamati. Per quanto riguarda le osservazioni pervenute, la



Conferenza dei Servizi si è conformata integralmente al parere della VTP. Il giudizio favorevole è stato espresso sugli elaborati, adottati con la DCC sopraccitata, da aggiornare a seguito delle modifiche e/o integrazioni della VTP. La Conferenza ha pertanto demandato al Sindaco l'onere di produrre copia degli elaborati aggiornati alle decisioni assunte, per la ratifica di cui all'art. 15, comma 6, L.R. 11/2004;

Considerato che ai sensi dell'art. 48, comma 4, L.R. 11/2004 la Provincia di Treviso ha assunto le competenze in materia urbanistica a partire dall'approvazione del Piano Territoriale di Coordinamento Provinciale, avvenuta con DGR n. 1153 del 23/03/2010;

Considerato che il Comune di Orsago con DGC n. 35 del 29/05/2012 ha espresso la volontà di portare avanti con la Provincia di Treviso l'Accordo di pianificazione concertata già sottoscritto con la Regione Veneto;

Dato atto che, affinché il PAT del Comune di Orsago sia definitivamente approvato, risulta necessario procedere alla ratifica delle decisioni della Conferenza dei Servizi del 28/10/2013 ai sensi dell'art. 15, comma 6, L.R. 11/2004;

Visto che il Comune di Orsago ha trasmesso la documentazione modificata conseguentemente alle decisioni assunte dalla Conferenza di Servizi del 28/10/2013, corredata dalla Dichiarazione di Sintesi di cui all'art. 17 del D.Lgs. 152/2006;

Per detta documentazione, depositata agli atti presso il Settore Urbanistica Nuova Viabilità, si precisa che, a fronte di eventuali incongruenze, è da considerarsi prevalente la volontà espressa dalla Conferenza dei Servizi del 28/10/2013;

Vista la L.R. n. 11/2004 e s.m.i.;

Visto il vigente Statuto della Provincia di Treviso;

Dato atto che il presente provvedimento è di competenza della Giunta Provinciale ai sensi dell'art. 48 del D.Lgs. 18.08.2000 n. 267;

Visti i pareri di regolarità tecnica e contabile espressi rispettivamente dal Dirigente del Settore competente e dal Responsabile del Servizio Finanziario, ai sensi degli articoli 49 e 147 bis del D.Lgs. 18.08.2000 n. 267, come risultano dall'allegato che costituisce parte integrante del presente provvedimento;

Vista l'attestazione del Segretario Generale di conformità alla legge, allo Statuto e ai Regolamenti;

Con voti unanimi espressi nei modi e nelle forme di legge,

D E L I B E R A

- 1) di ratificare, ai sensi dell'art. 15, comma 6, L.R. n. 11/2004, l'approvazione del Piano di Assetto del Territorio del Comune di Orsago a seguito degli esiti della Conferenza dei Servizi del 28/10/2013 il cui verbale è **Allegato A** alla presente deliberazione di cui costituisce parte integrante e sostanziale;
- 2) di disporre la pubblicazione del presente provvedimento nel Bollettino Ufficiale della Regione Veneto in base ai disposti dell'art. 15, comma 7, L.R. n. 11/2004, dando atto che la stessa comporta una spesa presunta di euro 150,00 che trova copertura 530/2013 e che con successivo atto si provvederà ad impegnarla;
- 3) di specificare che, ai sensi dell'art. 17 D.Lgs. 152/2006 e s.m.i., può essere presa visione del Piano approvato e della documentazione



oggetto di istruttoria presso:

- l'Ufficio Tecnico del Comune interessato;
- la Provincia di Treviso - Settore Urbanistica Nuova Viabilità, Via Cal di Breda, 116 - 31100 Treviso;
- la Regione Veneto - Unità di Progetto Coordinamento Commissioni, Via Baseggio, 5 - 30174 Mestre (VE).

IL PRESIDENTE

Leonardo Muraro

IL SEGRETARIO

Paolo Orso

La presente deliberazione è stata pubblicata all'albo pretorio, ove rimarrà affissa per 15 giorni consecutivi, con inizio dal giorno 16/12/2013, nonché comunicata nel giorno stesso ai Capi Gruppo consiliari, a norma dell'art. 125 del D. Lgs. 18.08.2000 n. 267

IL SEGRETARIO GENERALE

P. Orso



PROPOSTA DI DELIBERAZIONE

Doc: K004R9

Oggetto: Comune di Orsago. Piano di Assetto del Territorio.
Ratifica ai sensi dell' art. 15 comma 6 - L.R.
n. 11/2004.

Settore: K Urbanistica e Nuova Viabilità
Servizio: UR Serv Urbanistica
Unità Operativa: 0036 Urbanistica
Ufficio: UURB Urbanistica
C.d.R.: 0020 Urbanistica

PARERE TECNICO (art. 49 D.Lgs. 18.08.2000 n. 267)

- NON RICHIESTO in quanto atto di mero indirizzo
 - FAVOREVOLE in ordine alla regolarità tecnica
 - NON FAVOREVOLE in ordine alla regolarità tecnica per i seguenti motivi
-
-

Allegati SI data 4 dicembre 2013 IL DIRIGENTE RESPONSABILE
L. BOTTAN

PARERE CONTABILE (art. 49 - 147bis D.Lgs. 18.08.2000 n. 267)

- NON RICHIESTO in quanto atto che non comporta riflessi diretti o indiretti sulla situazione economico-finanziaria o sul patrimonio dell'ente
 - FAVOREVOLE in ordine alla regolarità contabile
 - NON FAVOREVOLE in ordine alla regolarità contabile per i seguenti motivi
-
-

Data 6 dicembre 2013 IL RESPONSABILE DEL SERVIZIO FINANZIARIO
G. MASULLO

ATTESTAZIONE DI CONFORMITÀ ALLA LEGGE, ALLO STATUTO E AI REGOLAMENTI

Data 9 dicembre 2013 IL SEGRETARIO GENERALE
P. ORSO

COMUNE DI ORSAGO

PROVINCIA DI TREVISO

CONFERENZA DI SERVIZI – 28/10/2013

L'anno 2013, il giorno 28 del mese di Ottobre, alle ore 09.30, presso gli Uffici della Provincia di Treviso, si è riunita la Conferenza di servizi convocata dal Comune di Orsago, avente per oggetto:

Approvazione Piano di Assetto del Territorio ed esame osservazioni pervenute.

Sono presenti, in qualità di rappresentanti delle Amministrazioni interessate:

Comune di Orsago	Giancarlo Mion	Sindaco – giusta deliberazione del Consiglio Comunale n. 44 del 23/10/2012
Provincia di Treviso	Arch. Lucio Bottan	Dirigente del Settore Urbanistica e Nuova Viabilità - giusta deliberazione Giunta Provinciale n. 200 del 25/07/2011

Sono inoltre presenti:

Dott. Patrizio Baseotto	Collaboratore del Progettista incaricato della redazione del PAT
Arch. Riccardo Pavan	Responsabile Servizio Urbanistica ed Edilizia del Comune di Orsago
Arch. Marco Parodi	Funzionario Provincia di Treviso – Ufficio Urbanistica
Dott. Giovanni Zanardo	Tecnico Provincia di Treviso – Ufficio Urbanistica

RICHIAMATO E PREMESSO:

- Che la Legge n. 241/90 e s.m.i. nel dettare disposizioni in materia di procedimento amministrativo ha introdotto negli artt. 14 e seguenti l'istituto della conferenza di servizi, prevedendo il ricorso a tale procedura nei casi ivi indicati;
- che l'art. 15 della LR n. 11/04 nel quadro della procedura concertata per la formazione del Piano di Assetto del Territorio prevede che l'approvazione del Piano avvenga mediante conferenza di servizi alla quale partecipano gli Enti interessati;
- che in data 21/10/2008 è stato sottoscritto l'Accordo di Pianificazione per la redazione del PAT tra il Comune di Orsago, la Regione Veneto e la Provincia di Treviso;
- che con deliberazione di Consiglio Comunale n° 44 del 23/10/2012 il Piano è stato adottato unitamente alla proposta di rapporto ambientale di cui alla VAS;
- che il piano e la proposta di rapporto ambientale adottati sono stati depositati presso la sede municipale a disposizione del pubblico per 60 giorni consecutivi e dell'avvenuto deposito è stata data notizia mediante le modalità di legge;
- che sul rapporto ambientale hanno avuto luogo le consultazioni previste dall'art. 6 della Direttiva 2001/42/CE e sullo stesso è stato acquisito il parere della Commissione Regionale VAS n. 43 del 7/5/2013;
- che la Regione Veneto con DGR n. 1137 del 23/03/2010 ha approvato il PTCP della Provincia di Treviso, trasferendo contestualmente a quest'ultima le competenze in materia urbanistica, ai sensi dell'art. 48 c. 4 della LR 11/2004;

- che il Comune di Orsago, con DGC n. 35 del 29/05/2012, ha manifestato la volontà di procedere con l'Accordo di pianificazione con la Provincia di Treviso, a seguito del passaggio delle competenze urbanistiche;
- che il Piano, come disposto dalla DGP n. 184 del 11/07/2011, è stato sottoposto alla Valutazione Tecnica Provinciale in data 4/9/2013;
- che con nota prot. n. 6072 del 21/10/2013 è stata indetta la Conferenza di Servizi prevista dall'art. 15 della LR 11/2004 per la valutazione del Piano di Assetto del Territorio e delle osservazioni pervenute, convocata per il giorno 28/10/2013 alle ore 09.30 presso gli Uffici della Provincia di Treviso;

TUTTO CIO' PREMESSO

II Sindaco del Comune di Orsago assume la presidenza della Conferenza; funge da segretario l'arch. Riccardo Pavan, Responsabile del Servizio Urbanistica ed Edilizia del Comune medesimo.

Visti gli elaborati che compongono il PAT adottato:

- RELAZIONE TECNICA
- RELAZIONE DI PROGETTO
- RELAZIONE DI SINTESI
- NORME TECNICHE DI ATTUAZIONE
- Tavola 1 CARTA DEI VINCOLI E DELLA PIANIFICAZIONE TERRITORIALE
- Tavola 2 CARTA DELLE INVARIANTI
- Tavola 3 CARTA DELLE FRAGILITA'
- Tavola 4.1 CARTA DELLA TRASFORMABILITA' AMBITI TERRITORIALI OMOGENEI (ATO)
- Tavola 4.2 CARTA DELLA TRASFORMABILITA'
- VAS: Rapporto Ambientale, Sintesi non tecnica e Tavole allegate
- INDAGINE AGRONOMICA: Relazione illustrativa e Tavole allegate
- VALUTAZIONE DI NON INCIDENZA AMBIENTALE
- QUADRO CONOSCITIVO: Supporto informatico e Relazione

Visti i seguenti pareri:

- Compatibilità idraulica del Genio Civile di Treviso, prot. n. 172531/57.23 del 29/03/2010;
- Compatibilità sismica del Genio Civile di Treviso, prot. n. 566093/57.13 del 14/10/2009;
- Commissione Regionale VAS n. 43 del 7/5/2013;
- Decreto di validazione del Quadro Conoscitivo n. 116 del 15/10/2013;
- Valutazione Tecnica Provinciale n. 25 del 04/09/2013;

Per quanto riguarda le osservazioni pervenute la Conferenza dei Servizi decide di conformarsi integralmente al parere della VTP, che viene allegato al presente verbale.

Gli Enti presenti alla Conferenza danno atto che i pareri non incidono sui contenuti generali del piano e sui principi formatori, ma riguardando aspetti complementari ad integrazione del progetto e ne modificano parzialmente gli elaborati.

VISTA la Legge Regionale 23 Aprile 2004 n. 11 "Norme per il Governo del Territorio";

VISTI gli "Atti di indirizzo ai sensi dell'art. 50 della Legge Regionale 23 Aprile 2004 n. 11 - Norme per il Governo del Territorio" approvati con DGR n. 3178 del 08 ottobre 2004;

VISTA la direttiva 2001/42/CE concernente la valutazione degli effetti di determinati piani e programmi sull'ambiente;

VISTE le deliberazioni di Giunta Regionale n. 2988 del 01.10.2004 e n. 1137 del 23.03.2010;

GLI ENTI INTERVENUTI IN CONFERENZA

a) **esprimono consenso unanime al Piano di Assetto del Territorio e del Rapporto Ambientale (VAS), adottati con deliberazione di Consiglio Comunale n° 44 del 23/10/2012, con le seguenti precisazioni:**

1. sono fatte proprie le conclusioni di cui alla Valutazione Tecnica Provinciale n. 25 del 04/09/2013 e agli atti in essa richiamati. Il parere favorevole è espresso pertanto sugli elaborati come adottati con la deliberazione di Consiglio Comunale sopraccitata, con le modifiche e le integrazioni descritte nel sopraccitato parere della VTP.

2. per quanto riguarda le osservazioni pervenute, la Conferenza dei Servizi si conforma integralmente al parere della VTP, che viene allegato al presente verbale;

b) **allegano al presente verbale, del quale costituisce parte integrante e sostanziale, la Valutazione Tecnica Provinciale n. 25 del 04/09/2013;**

c) **danno atto che ai sensi dell'art. 15 c. 6 della LR 11/2004, il piano si intende approvato e sarà successivamente ratificato dalla Giunta Provinciale;**

d) **demandano alla gestione del piano ed ai successivi atti di pianificazione la verifica di tutte le raccomandazioni contenute nei pareri sopraccitati che non hanno comportato modifiche dirette agli elaborati di piano;**


e) **demandano al Sindaco del Comune di Orsago l'onere di inviare alla Provincia di Treviso copia di tutti gli elaborati costituenti il PAT aggiornati alle decisioni assunte dalla presente Conferenza di Servizi.**

La conferenza si chiude alle ore 10.00.

Il presente verbale composto di n. 2 fogli.

Treviso li, 28/10/2013

Il segretario verbalizzante



Arch. Riccardo Pavan


Per il Comune di Orsago
Il Sindaco


Mion Giancarlo

Per la Provincia di Treviso
Il Dirigente del Settore Urbanistica
Nuova Viabilità


Arch. Lucio Bottan





PROVINCIA DI TREVISO

Via cal di breda 116 - 31100 Treviso
Tel +39 0422 656000 Fax +39 0422 656666
www.provincia.treviso.it

VALUTAZIONE TECNICA PROVINCIALE (VTP) ai sensi della DGP n. 184 del 11/07/2011

n. 25 del 04/09/2013

Oggetto: Comune di ORSAGO
Approvazione P.A.T. ai sensi dell'art.15 ex L.R.11/04

Premesso che:

- Il Comitato Tecnico costituito con DGP n. 184/2011 si è riunito in data 04/09/2013;
- il sopracitato Comitato ha espresso parere favorevole, ritenendo la richiesta in oggetto meritevole di approvazione;

Il Dirigente incaricato della Valutazione Tecnica Provinciale:

- Vista la L.R. 23.04.2004 n.11;
- Vista la D.G.P. 11.07.2011 n. 184;

ritenuto di concordare con le valutazioni e le conclusioni espresse dal Comitato Tecnico nel parere n. 25 del 04/09/2013 che, che allegato alla presente Valutazione Tecnica Provinciale ne costituisce parte integrante

E' DEL PARERE:

favorevole all'approvazione del P.A.T. di cui alle premesse, con le prescrizioni di cui al parere del Comitato Tecnico Provinciale.

Il Dirigente del Settore Urbanistica e Nuova Viabilità
incaricato della Valutazione Tecnica Provinciale
arch. Lucio Bottan

PROVINCIA DI TREVISO
Comitato Tecnico
ai sensi della DGP n. 184 del 11/07/2011

Argomento n. **25** in data **04/09/2013**

PARERE

Oggetto: Comune di Orsago. Piano di Assetto del Territorio. Art. 15 LR 11/04.

PREMESSE:

In data 21/10/2008 è stato sottoscritto l'Accordo pianificazione per la redazione del PAT ai sensi dell'art. 15 della LR n. 11/2004 tra il Comune di Orsago, la Provincia di Treviso e la Regione del Veneto.

A seguito del trasferimento delle competenze urbanistiche Comune e Provincia, con proprie delibere di Giunta rispettivamente n. 35 del 29/05/2012 e n. 240 del 13/09/2010, hanno manifestato la volontà di portare avanti l'Accordo di pianificazione concertata già sottoscritto con la Regione Veneto.

Con deliberazione di Consiglio Comunale n. 44 del 23/10/2012 il PAT è stato adottato unitamente alla proposta di Rapporto Ambientale di cui alla VAS.

Dopo l'adozione da parte del Consiglio Comunale, il PAT adottato, il Rapporto Ambientale e la Sintesi non Tecnica sono stati regolarmente depositati dal 09/11/2012 presso la Segreteria del Comune a disposizione del pubblico ai sensi dell'art. 15 c. 5 della LR 11/04 e del Dlgs. 152/06.

Sono pervenute complessive n. 2 osservazioni, esaminate dall'Ufficio Tecnico Comunale che ha formulato una proposta di controdeduzione da sottoporre alla Conferenza dei Servizi decisoria.

Sono stati acquisiti i seguenti pareri:

- parere preliminare all'adozione della Provincia di Treviso - Settore Urbanistica Nuova Viabilità (prot. n. 52141 del 11/05/2012);
- parere sulla Valutazione di Compatibilità Idraulica rilasciato dal Genio Civile di Treviso (prot. n. 172531/57.23 del 29/03/2010);
- parere sulla Valutazione di Compatibilità Sismica rilasciato dal Genio Civile di Treviso (prot. n. 566093/57.13 del 14/10/2009);
- parere della Commissione Regionale VAS sul Rapporto Ambientale adottato e successiva documentazione integrativa trasmessa (Provvedimento n. 43 del 07/05/2013);

Il Dirigente della Direzione Regionale Urbanistica non ha ancora emanato il Decreto di validazione del Quadro Conoscitivo ai sensi dell'art. 11 LR 11/04. Si procede ad esaminare il PAT anche in assenza di tale Decreto, rinviando alla Conferenza dei Servizi decisoria la verifica di eventuali necessità di modifica degli elaborati del piano.

Il Comune di Orsago, con nota prot. n. 4886 del 21/08/2013 (ns. prot. n. 92087 in data medesima), ha trasmesso alla Provincia di Treviso le osservazioni pervenute con relative proposte di controdeduzione, oltre ad una proposta d'integrazione degli elaborati di PAT finalizzata all'adeguamento al parere della Commissione Regionale VAS.

Si evidenzia come in Comune di Orsago sia attualmente vigente il PATI tematico redatto con i Comuni di Codognè, Cordignano, Gaiarine e San Fior, approvato in Conferenza dei Servizi il 28/05/2009 e ratificato dalla Regione Veneto prima del trasferimento delle competenze urbanistiche alla Provincia di Treviso. Tale strumento, in vigore dal 05/08/2009, affronta i temi ambientali e di viabilità sovracomunale.

GLI ELABORATI CHE COSTITUISCONO IL PAT ADOTTATO SONO:

- Tav. 1 Carta dei Vincoli e della Pianificazione territoriale
- Tav. 2 Carta delle Invarianti
- Tav. 3 Carta delle Fragilità
- Tav. 4.1 Carta delle Trasformabilità - Ambiti Territoriali Omogenei (ATO)
- Tav. 4.2 Carta delle Trasformabilità
- Norme Tecniche di Attuazione
- Relazione tecnica
- Relazione di progetto
- Relazione di sintesi
- VAS - Rapporto Ambientale, Sintesi non Tecnica e tavole allegate
- Valutazione di Non Incidenza Ambientale (non-Vinca - dichiarazione)
- Indagine agronomica - Relazione e tavole allegate
- Quadro Conoscitivo - Relazione e supporto informatico contenente le banche dati alfanumeriche

VALUTAZIONE DELLE OSSERVAZIONI:

Il Comune di Orsago, con propria nota prot. n. 4886 del 21/08/2013, conservata agli atti, ha inviato le osservazioni pervenute e le relative proposte di controdeduzioni.

Osservazioni e relative proposte di controdeduzione sono di seguito sintetizzate:

N.	DITTA	SINTESI OSSERVAZIONE	GIUDIZIO TECNICO
1	Gava Valeria, Giacomel Maria e Luigina	Chiede il cambio di destinazione d'uso dell'area in proprietà da zona agricola in zona residenziale per la costruzione di una abitazione per i loro famigliari.	L'osservazione non risulta pertinente in quanto trattasi di temi che verranno valutati nella redazione del P.I. compatibilmente al dimensionamento del P.A.T. ed alla disponibilità di Superficie Agricola Trasformabile. Va ribadito che il P.A.T. non ha valore conformativo delle destinazioni urbanistiche dei suoli, in quanto competenza specifica del Piano degli Interventi (P.I.).
2	Bolzan Mauro	Chiede che nella tavola 4.2 "Carta della trasformabilità" l'area di proprietà venga: 1. individuata come zona agricola in congruità con le previsioni del P.R.G stralciando la previsione del PAT di "area di urbanizzazione consolidata"; 2. individuata come linea preferenziale di sviluppo insediativo prevedendo che per i fabbricati esistenti sia possibile in cambio di destinazione d'uso; 3. in fase di stesura di PI, prevista l'individuazione dei fabbricati rurali non più funzionali al fondo.	L'osservazione è respinta in quanto: 1. respinto in quanto visto il contesto urbano d'intorno, l'area non presenta connotati di zona agricola e inoltre appare contraddittoria con quanto contenuto al punto 2; 2. respinto in quanto nel punto 1 è stato ribadito che l'ambito ha perso i suoi connotati di ruralità ed è stato valutato come ambito di consolidamento; 3. L'osservazione non risulta pertinente in quanto trattasi di temi che verranno valutati nella redazione del P.I..

Tenuto conto delle competenze della Provincia nell'ambito della pianificazione concertata, di cui alla LR 11/04, non si rilevano elementi di dissenso rispetto le proposte di controdeduzione presentate dal Comune di Orsago con propria nota prot. n. 4886 del 21/08/2013, conservata agli atti.

VERIFICA DI CONFORMITA' CON IL PTCP:

La Provincia di Treviso ha esaminato gli elaborati del PAT predisposti per l'adozione, formalizzando la propria istruttoria nel parere preliminare all'adozione prot. n. 52141 del 11/05/2012, in cui si evidenzia "la sostanziale condivisione dei contenuti in essi riportati in ordine alla coerenza con la pianificazione provinciale", fatta salva la necessità di alcune puntuali precisazioni ed integrazioni degli elaborati.

Il Comune di Orsago ha provveduto ad adeguare parzialmente gli elaborati di piano preliminarmente all'adozione in Consigli Comunale.

Pertanto, per completare l'adeguamento degli elaborati del PAT al PTCP, con particolare riferimento agli art. 77, si ritiene necessario inserire la seguente modifica:

- All'art. 24 "SISTEMA PRODUTTIVO" alla sezione "Prescrizioni" venga stralciato il seguente testo:
"In materia di attività a Rischio Incidente Rilevante (RIR) il P.I. potrà adottare gli opportuni adeguamenti ai P.A.T., in un processo di verifica iterativa e continua, generata dalla variazione del rapporto tra attività produttiva a rischio e le modificazioni della struttura insediativa del comune stesso."
 e sostituito dal seguente testo:
"Eventuali nuovi stabilimenti a Rischio Incidente Rilevante (RIR) potranno essere localizzati esclusivamente all'interno dell'area produttiva ampliabile "La Pace" (ATO n. 3), compatibilmente con la normativa vigente in materia."

Pertanto gli elaborati del PAT dovranno essere adeguati con la modifica derivante dalla considerazione sopra-riportata.

PARERI:

Il Comune di Orsago, con propria nota prot. n. 4886 del 21/08/2013, conservata agli atti, ha inviato le proposte di modifica/integrazione per adeguare gli elaborati di PAT al parere della Commissione Regionale VAS. Il Piano è stato adeguato alle prescrizioni espresse dai pareri del Genio Civile (idraulico e sismico) precedentemente all'adozione in Consiglio Comunale.

Le modifiche necessarie all'adeguamento al parere della Commissione VAS sono le seguenti:

- All'articolo 27 "AREE DI RIQUALIFICAZIONE E RICONVERSIONE", in coda all'articolo venga inserito il seguente testo:
"Ai fini della procedura VAS gli interventi di cui al presente articolo dovranno essere sottoposti, ai sensi dell'art. 12 del D.Lgs. 152/2006, alla Verifica di Assoggettabilità ad eccezione delle destinazioni residenziali, servizi alla residenza e funzioni centrali".
- All'articolo 28 "AREE DI RIQUALIFICAZIONE E RICONVERSIONE CON VOCAZIONE PER LE ATTIVITA' TERZIARIE", in coda all'articolo venga inserito il seguente testo:
"Ai fini della procedura VAS gli interventi di cui al presente articolo dovranno essere sottoposti, ai sensi dell'art. 12 del D.Lgs. 152/2006, alla Verifica di Assoggettabilità ad eccezione delle destinazioni residenziali, servizi alla residenza e funzioni centrali".
- All'articolo 47 "CRITERI DI VERIFICA E MODALITÀ DI MONITORAGGIO DELLE PREVISIONI DI SOSTENIBILITÀ DEL PAT IN RAPPORTO ALLA VAS" la tabella contenente il piano di monitoraggio venga integralmente stralciata e sostituita dalla seguente:

SIGLA	INDICATORE	PARAMETRO	OBIETTIVI	PERIODICITA'	ENTE PREPOSTO
<u>INDICATORI DI STATO</u>					
S1	Concentrazione polveri sottili (PM10)	Superamenti annui delle soglie limite	1	Triennale	ARPAV
S2	Densità popolazione	Densità popolazione	TUTTI	Triennale	Comune
S3	Specie di avifauna indicatrici di qualità ambientale	Numero di specie	6-7-8	Quinquennale	Comune
S4	Stazioni di telefonia mobile	Numero di stazioni di telefonia mobile	1-23	Triennale	Comune
S5	Elettrodotti ad alta tensione	Sviluppo lineare	1-23	Triennale	Comune
S6	Superficie territoriale inclusa nelle aree vulnerabili ai nitrati	Ha	2-4-14-16	Triennale	Comune
S7	Superficie Agricola Utilizzata	Ha	5-14-15	Triennale	Comune
S8	Incidenza aree protette	Superficie ambiti Rete Natura 2000 e aree boscate	5-6-7	Triennale	Comune
<u>INDICATORI DI PERFORMANCE</u>					
P1	Superficie aree verdi fruibili	Aree verdi/abitante	8-23	Triennale	Comune
P2	Popolazione servita da fognatura	% sul totale	23	Triennale	Comune
P3	Indice di incidentalità	Incidenti mortali	22	Triennale	Comune
<u>INDICATORI DI ATTUAZIONE DEL PIANO</u>					
PAT1	Rete ecologica comunale	R.E.C.	5-6	Triennale	Comune

PAT2	Indice di mobilità lenta	Lunghezza percorsi ciclopedonali / n. interruzioni	5-8	Triennale	Comune
PAT3	Trasformazione SAU	Mq. di superficie trasformabile	15	Triennale	Comune
ALTRI INDICATORI					
Biodiversità	Dotazione verde pubblico (totale e pro capite)	mq e ubicazione	5-6-7-8-22	Annuale	Comune
	Funzionalità dei corridoi ecologici	/	5-6	Annuale	Comune
	Aree dedicate alla rete ecologica	mq	5-6	Annuale	Comune
Acque	Dati e studi disponibili relativi alla qualità delle acque dei corpi idrici (superficiali e sotterranee) presenti in ambito comunale	Varie	2-4-6-22	Ad ogni disponibilità dei dati	Vari (ARPAV, Provincia, ecc)
	Episodi di contaminazione (falde, pozzi e corsi d'acqua)	n- localizzazione - caratteristiche	2-4-6-22	Annuale	Comune ASL ARPAV
	Pozzi per approvvigionamento idropotabile	n	4-22	Annuale	Comune
	Pozzi per approvvigionamento industriale	n	4	Annuale	Comune
	Prelievi di acque sotterranee	mq	4	Annuale	Comune Enti gestori
	Presenza e stato delle risorgive	n e caratteristiche	2-5-6	Annuale	Comune
Rumore	Classificazione acustica (valori misurati per la redazione del Piano di Zonizzazione Acustica e successivi aggiornamenti)	Localizzazione e descrizione delle aree	6-22	Annuale	Comune
	Dati relativi alla rumorosità delle strade in particolare vicine agli ambiti edificati ad uso residenziale	Localizzazione e descrizione delle aree	22	Annuale	Comune Provincia ARPAV
	Interventi di bonifica acustica	n ubicazione e tipologia	6-22	Annuale	Comune Provincia ARPAV
Elettromagn.	Sorgenti di inquinamento elettromagnetico ed elementi vulnerabili posti in prossimità degli stessi (abitazione, scuole, etc.)	n e caratteristiche	22	Annuale	ARPAV Enti gestori
Inq. luminoso	Controllo emissioni - fonti verso la volta celeste	n- localizzazione - caratteristiche	6-22-24-25	Annuale	Comune
	Emmissioni legate agli impianti di illuminazione pubblica	n- localizzazione - caratteristiche	6-22-24-25	Annuale	Comune
Popolazione	Residenti	n	9-20-21	Annuale	Comune
	Alloggi sfitti - disabitati	n e caratteristiche	8-9	Annuale	ISTAT Comune
	Attuazione sup. espansioni residenziali	mq, mc	9-19-22	Annuale	Comune
	Superficie urbanizzata	mq	9-20-22	Annuale	Comune
Attività produttive	"Equipaggiamento verde" delle aree produttive (aree verdi, presenza alberi, filari, siepi, etc.)	Caratteristiche quantitative (mq verde/mq totale, n elementi vegetazionali presenti, etc.) e qualitative	5-6	Annuale	Comune
	Aziende con sistemi di gestione ambientali	n, settore, tipologia, % sul totale	1-2-4-6	Annuale	Comune
	Aziende e superfici ad agricoltura biologica	Ubicazione e tipologia	5-6-15-16	Annuale	Comune
	Intensità agricola (area utilizzata per agricoltura intensiva)	mq	5-6-15	Annuale	Comune
Trasporto mobilità	Parco veicolare circolante	n° di veicoli per categoria	20-21	Biennale	Autoritratto ACI
	Tratte viabilistiche e punti maggiormente critici per incidentalità	Ubicazione e caratteristiche	21-22	Biennale	Comune Polizia Stradale
	Mobilità ciclabile e pedonale	Km, ubicazione, tipologie	17-21-22	Biennale	Comune

Energia	Consumi gas metano	mc/ab/anno	1-6-23-24	Annuale	Enti gestori
	Consumi energia elettrica	kWh/ab/anno	1-6-23-24	Annuale	Enti gestori
	Produzione locale di energia da fonte rinnovabile	n ubicazione tipologia kW/anno	1-23-24	Mensile Annuale	Comune Enti gestori
	% raccolta differenziata	t/anno	1-4-22	Annuale	Enti gestori

- Gli articoli da 48 a 50 vengano riclassificati in articoli da 49 a 51
- Venga introdotto un nuovo articolo 48 "CONTENIMENTO DELL'INQUINAMENTO LUMINOSO" avente il seguente testo:

"Al fine di contenere l'inquinamento luminoso, il P.I. dovrà prevedere norme attuative anche prescrittive, atte a migliorare la qualità luminosa degli impianti esterni, in sintonia con la Legge Regionale n. 17 del 7 agosto 2009 "Nuove norme per il contenimento dell'inquinamento luminoso, il risparmio energetico nell'illuminazione per esterni e per la tutela dell'ambiente e dell'attività svolta dagli osservatori astronomici".

Prescrizioni

In attuazione di detti principi dovranno essere rispettate le seguenti prescrizioni:

- *per l'illuminazione di impianti sportivi e grandi aree di ogni tipo devono essere impiegati criteri e mezzi per evitare fenomeni di dispersione di luce verso l'alto e al di fuori dei suddetti impianti; o fari, torri faro e riflettori illuminanti parcheggi, piazzali, cantieri, svincoli, complessi industriali, impianti sportivi e aree di ogni tipo devono avere, rispetto al terreno, un'inclinazione tale in relazione alle caratteristiche dell'impianto, da non inviare oltre 0 ed per 1000 lumen a 90° ed oltre;*
- *è fatto divieto di utilizzare per fini pubblicitari fasci di luce roteanti o fissi di qualsiasi tipo, anche in maniera provvisoria;*
- *per l'illuminazione di edifici o monumenti, gli apparecchi di illuminazione devono essere spenti entro le ore ventiquattro;*
- *l'illuminazione delle insegne non dotate di illuminazione propria deve essere realizzata dall'alto verso il basso. Per le insegne dotate di illuminazione propria, il flusso totale emesso non deve superare i 4500 lumen. In ogni caso, per tutte le insegne non preposte alla sicurezza, a servizi di pubblica utilità ed all'individuazione di impianti di distribuzione self service è prescritto lo spegnimento entro le ore 24 o, al più tardi, entro l'orario di chiusura dell'esercizio;*
- *è vietato installare all'aperto apparecchi illuminanti che disperdono la luce al di fuori degli spazi funzionalmente dedicati e in particolare, verso la volta celeste;*
- *tutti gli impianti di illuminazione pubblica devono utilizzare lampade a ristretto spettro di emissione; allo stato attuale della tecnologia rispettano questi requisiti le lampade al sodio ad alta pressione, da preferire lungo le strade urbane cd extraurbane, nelle zone industriali, nei centri storici e per l'illuminazione dei giardini pubblici e dei passaggi pedonali. Nei luoghi in cui non è essenziale un'accurata percezione dei colori, possono essere utilizzate, in alternativa, lampade al sodio a bassa pressione (ad emissione pressoché monocromatica);*
- *è vietata l'installazione all'aperto di apparecchi illuminanti che disperdono la loro luce verso l'alto."*
- In Tav. 4.2 "CARTA DELLA TRASFORMABILITA'" vengano inseriti i limiti fisici alla nuova edificazione come indicati nell'elaborato grafico depositato agli atti (nota prot. n. 4886 del 21/08/2013).
- In Tav. 4.2 "CARTA DELLA TRASFORMABILITA'" venga inserita una mappa d'inquadramento con l'indicazione dei Comuni limitrofi e della toponomastica.

Considerata la normativa del PTCP, non si rilevano elementi di dissenso verso le sopracitate modifiche. Pertanto gli elaborati del PAT dovranno essere adeguati con le modifiche necessarie all'adeguamento al parere della Commissione Regionale VAS come proposte dal Comune di Orsago con propria nota prot. n. 4886 del 21/08/2013, conservata agli atti.

CONCLUSIONI:

Visti gli atti riportati in premessa;

Visti gli elaborati adottati come elencati in premessa;

Considerate le risultanze istruttorie sin qui riportate;

Vista la L.R. 11/04 e s.m.i.;

Visto il PTCP approvato con DGR n. 1137/2010;

Vista la DGP n. 184/2011;

IL COMITATO E' DEL PARERE:

di esprimere parere favorevole all'approvazione del Piano di Assetto del Territorio del Comune di Orsago con le prescrizioni come sopra espresse in ordine:

- alla verifica di conformità con il PTCP (pagg. 2 e 3 del presente documento);
- all'adeguamento al parere della Commissione VAS (pagg. da 3 a 5 del presente documento).

Restano in ogni caso fatte salve eventuali modifiche agli elaborati derivanti dall'adeguamento al Decreto di validazione del Quadro Conoscitivo, non esaminato in sede istruttoria.

Si raccomanda inoltre al Comune, vista la compresenza tra due strumenti di pianificazione del medesimo livello approvati con differenti atti amministrativi, di predisporre un apposito elaborato di sintesi dei due piani (PATI tematico e PAT) al fine di semplificare agli utenti la comprensione della pianificazione strategica comunale.

Il segretario verbalizzante
dott. Michele Bertolini



Il Presidente del Comitato
dott. Carlo Rapicavoli

