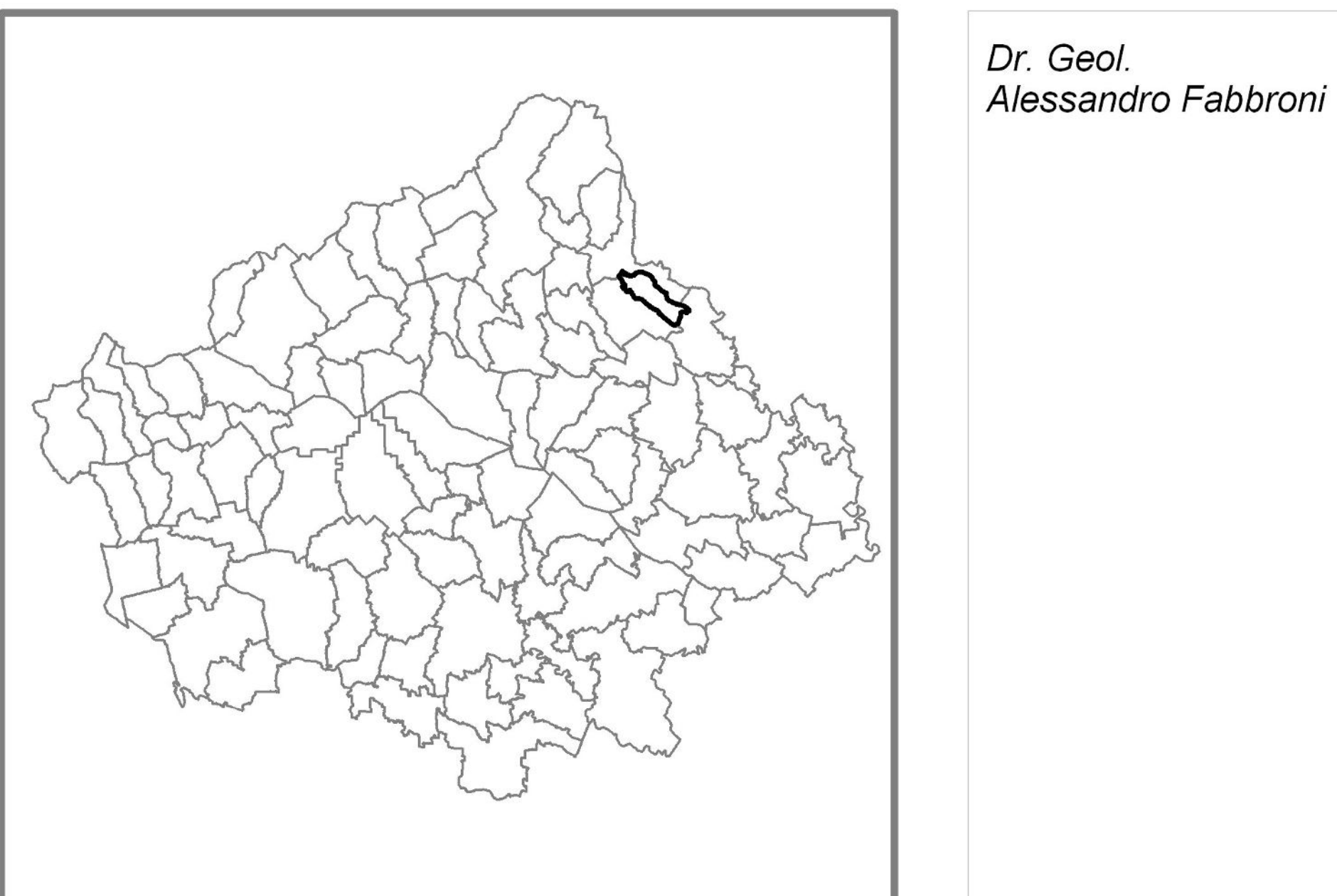
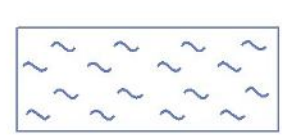

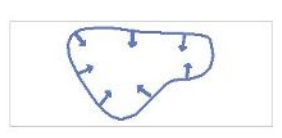

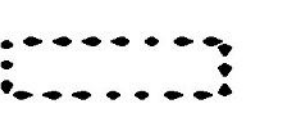




Carta Idrogeologica delle acque superficiali



LEGENDA N.T.A.

- Idrologia di superficie**
-  Area a deflusso difficoltoso
 -  Corso d'acqua a regime permanente
 -  Area interessata da risorgive
 -  Limite di bacino idrografico e relativo numero di riferimento
 - 1 - Bacino dell' Albinella - Cigana
 - 2 - Bacino della Fossa Beuda - Arat
 - 3 - Bacino del Mazzul - Albinella
 -  Confine Comunale